Comune di Rivalta di Torino

PIANO PARTICOLAREGGIATO DI INIZIATIVA PUBBLICA
ai sensi dell'art. 38 e seguenti della L.R. 56/1977 e s.m.i.
Zona B 2.5 del PRGC

Viste 3d

Ubicazione dell'intervento: Via Di Vittorio
Riferimenti C.T. / N.C.E.U Foglio 6 numero 117
Riferimenti P.R.G.C.: B 2.5

Il professionista incaricato
Arch. Valerio Lardone

Il Sindaco Dott. Nicola de Ruggiero

Dirigente Settore Tecnico
Arch. Pietro De Vittorio

Responsabile Unico di Procedimento
Ing. Fabio Ronco

Soggetto Attuatore
C.A.M.S. srl

Data:	Tavola:	Scala:	Aggiornamento:
05/04/2019 16:57:42	6		-

Comune di Rivalta di Torino - Ufficio Tecnico Urbanistica e Territorio

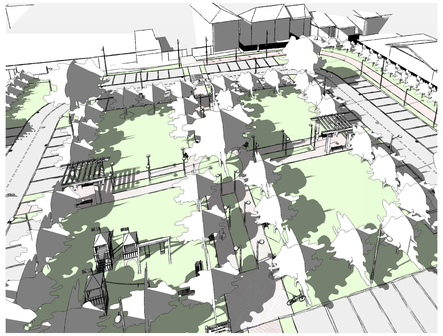

VISTA PARCO VERSO CENTRO STORICO

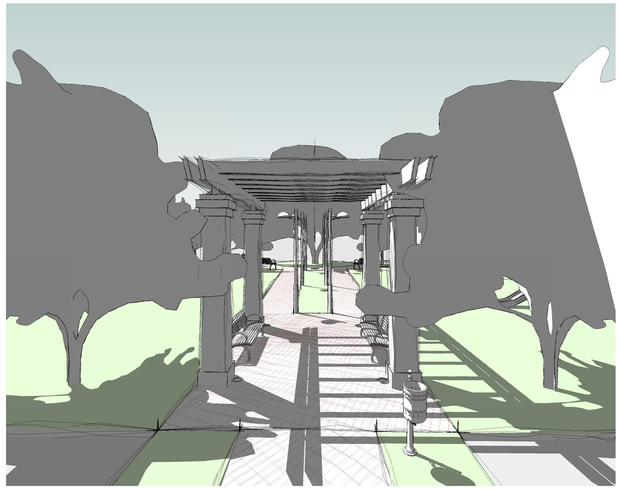

VISTA AREA CENTRALE DEL PARCO

VISTA VIA DI VITTORIO VERSO VIA XX SETTEMBRE



VISTA USCITA DAL PARCO VERSO CENTRO STORICO

VISTA PARCO/PARCHEGGIO VERSO CENTRO STORICO

VISTA DA CENTRO STORICO VERSO VIA DI VITTORIO

VISTA DA ANGOLO VIA DI VITTORIO / VIA XX SETTEMBRE

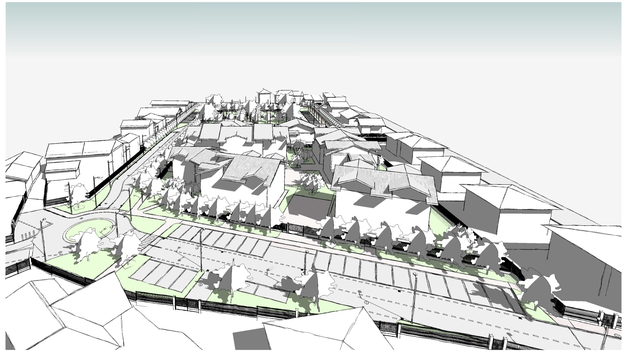

VISTA DA VIA DI VITTORIO VERSO CENTRO STORICO



VISTA INGRESSO DEL PARCO DA PARCHEGGIO